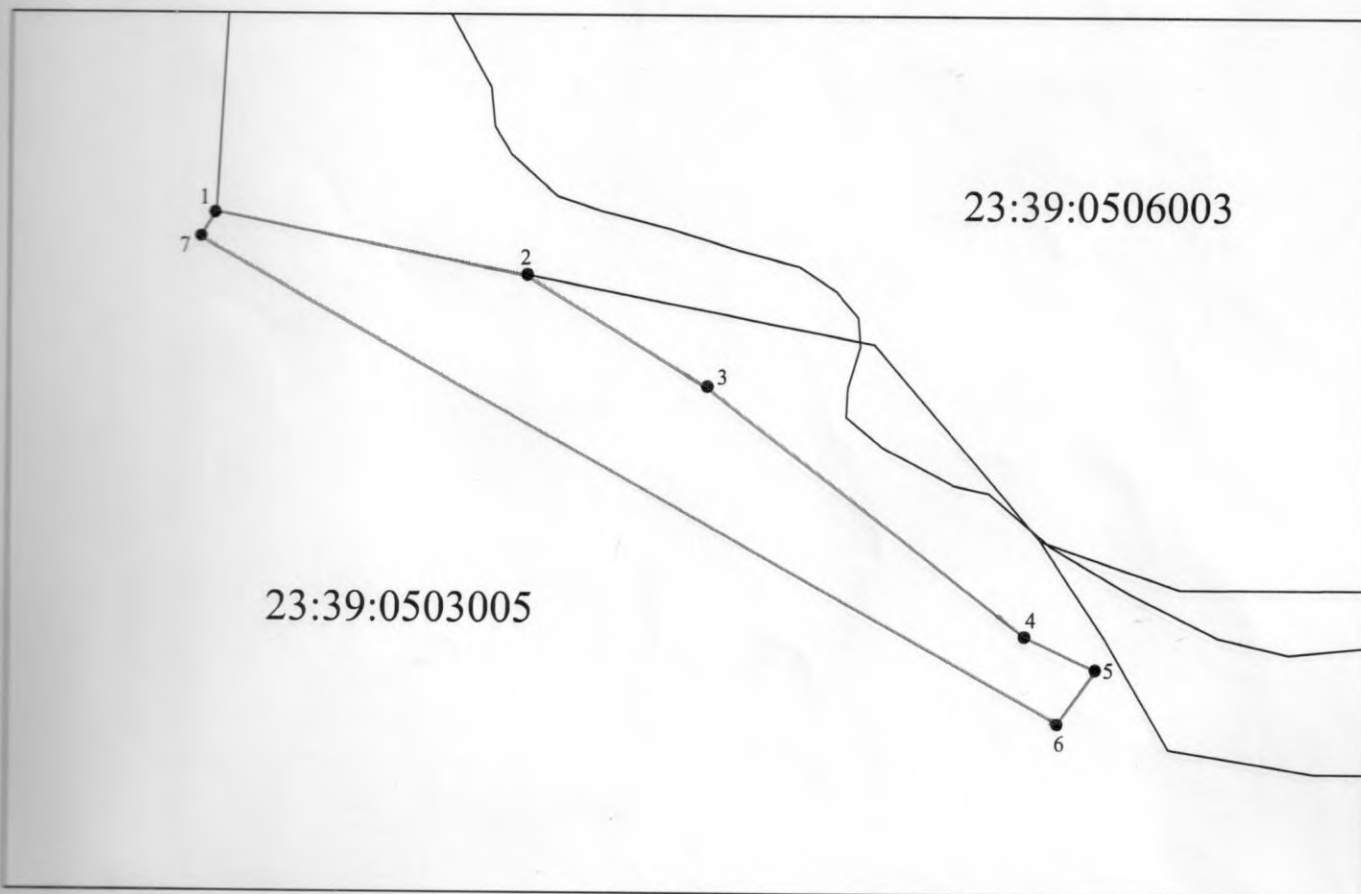


ПРИЛОЖЕНИЕ
к постановлению администрации
муниципального образования
Белореченский район
от _____ № _____

СХЕМА
расположения земельного участка или земельных участков
на кадастровом плане территории

Условный номер земельного участка:		
Площадь земельного участка:	6404 кв.м.	
Обозначение характерных точек границ	Координаты, м (система координат МСК 23, зона 2)	
	X	Y
1	458135.14	2197747.11
2	458118.91	2197830.07
3	458089.67	2197877.71
4	458023.75	2197961.98
5	458015.08	2197980.8
6	458000.49	2197970.81
7	458128.58	2197743.13



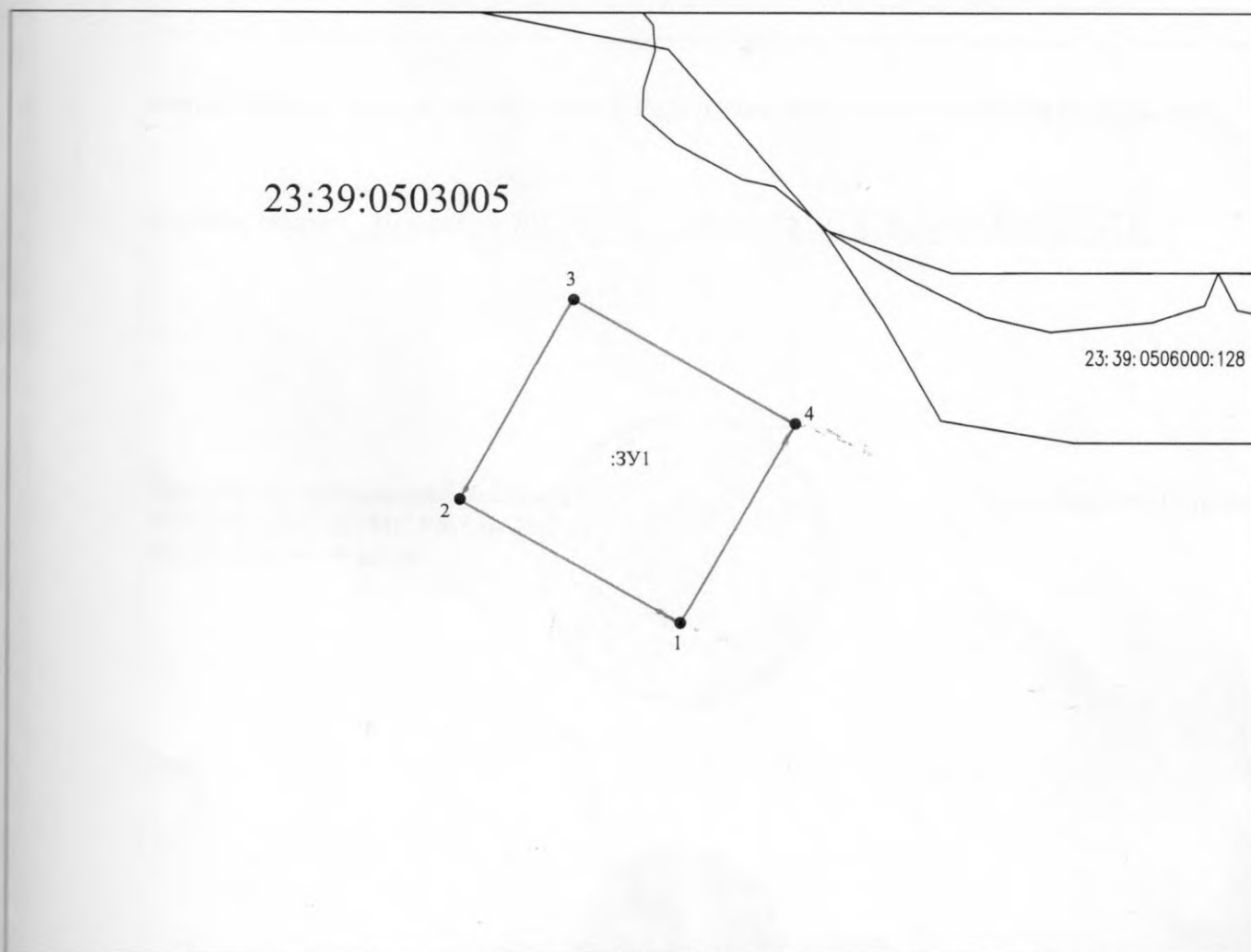
Масштаб 1:2000

- Условные обозначения:
- граница образуемого земельного участка
 - - - граница земельного участка, сведения о котором внесены в ГКН
 - 23:39:0503005 кадастровый номер квартала
 - 1 характерная точка границы достаточной точности

ПРИЛОЖЕНИЕ
 к постановлению администрации
 муниципального образования
 Белореченский район
 от _____ № _____

СХЕМА
 расположения земельного участка или земельных участков
 на кадастровом плане территории

Условный номер земельного участка:		
Площадь земельного участка:	4806 кв.м.	
Обозначение характерных точек границ	Координаты, м (система координат МСК 23, зона 2)	
	X	Y
1	457935.44	2197925.84
2	457971.24	2197862.51
3	458028.75	2197895.02
4	457992.95	2197958.35
1	457935.44	2197925.84



Масштаб 1:2000

Условные обозначения:

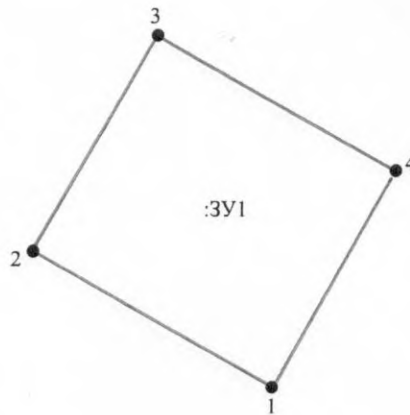
- граница образуемого земельного участка
- граница земельного участка, сведения о котором внесены в ГКН
- 23:39:0503005 кадастровый номер квартала
- 1 характерная точка границы достаточной точности

ПРИЛОЖЕНИЕ
к постановлению администрации
муниципального образования
Белореченский район
от _____ № _____

СХЕМА
расположения земельного участка или земельных участков
на кадастровом плане территории

Условный номер земельного участка:		
Площадь земельного участка:	4807 кв.м.	
Обозначение характерных точек границ	Координаты, м (система координат МСК 23, зона 2)	
	X	Y
1	457971.24	2197862.51
2	458007.04	2197799.17
3	458064.55	2197831.68
4	458028.75	2197895.02
1	457971.24	2197862.51

23:39:0503005



Масштаб 1:2000

Условные обозначения:

- граница образуемого земельного участка
- граница земельного участка, сведения о котором внесены в ГКН
- 23:39:0503005 кадастровый номер квартала
- 1 характерная точка границы достаточной точности